

## Prodej, Zemědělská půda, Chramosty, 18 805 m<sup>2</sup>

Předmětem prodeje jsou pozemky o celkové výměře 18 805 m<sup>2</sup> u obce Chramosty. Jedná se o prodej dvou samostatných pozemků situovaných mimo intravilán obce. V katastru nemovitostí jsou vedeny jako orná půda a trvalý travní porost. Chramosty je vesnice, část obce Dublovice v okrese Příbram. Nachází se asi 2 km na západ od Dublovic. Obec a její okolí náleží do Benešovské pahorkatiny, která se rozkládá po obou březích řeky Vltavy. Oblast se nachází v povodí Otavy, Vltavy a Sázavy. Název katastrálního území je Chramosty. V případě zájmu nás neváhejte kontaktovat. Dne 11.10.2022 budou pozemky prodávány formou exekutorské dražby. Vždy je vhodné, aby se dražitelé dojeví osobně na pozemky podívat a řádně se s nimi seznámili.

### Podrobnosti:

Evidenční číslo:	4083
Kraj:	Středočeský
Obec:	Dublovice
Katastr:	Chramosty

Výměra	18805m <sup>2</sup>
Terén	-

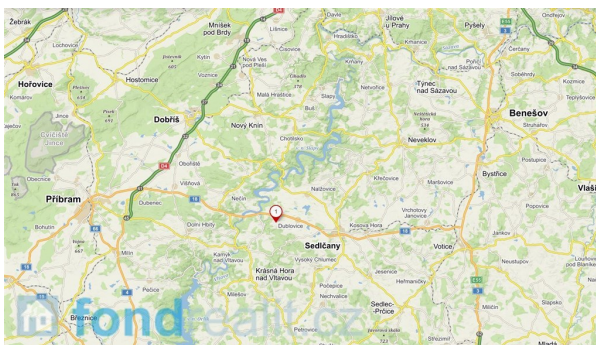
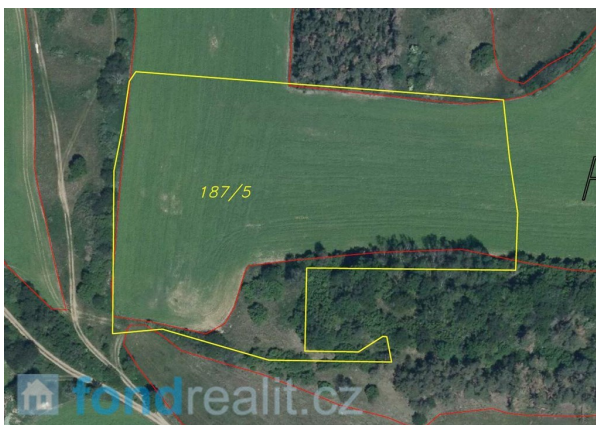
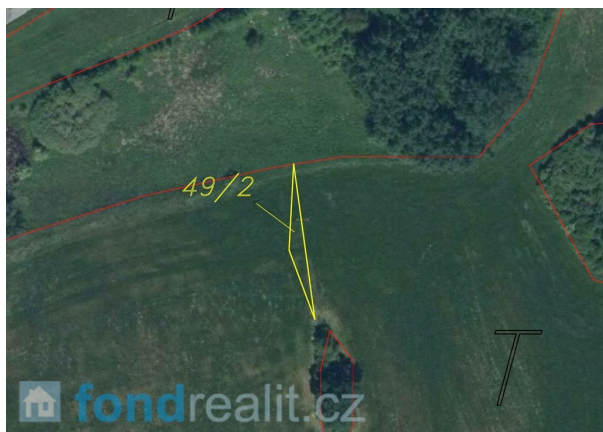
Cena celkem	270 000 Kč
Cena za m <sup>2</sup>	14 Kč

ID pro přímé jednání s kanceláří: 3006

### Prodejce

Romana Jungwirthová  
Mobil: +420 606 638 700  
E-mail: [jungwirthova@fondrealit.cz](mailto:jungwirthova@fondrealit.cz)

### Foto:



---

*pozemkyafarmy.cz*