

## Prodej, Skřipov, 30 352 m<sup>2</sup>

Nedaleko obce Skřipov nabízíme k prodeji pozemky o celkové výměře 30 352 m<sup>2</sup>. Dle katastru nemovitostí jsou pozemky vedeny jako vodní plochy. Ve skutečnosti se jedná o dobře přístupné pozemky s lesní vegetací, jež protíná tok říčky Bílovky. Pozemky leží uprostřed zalesněné oblasti Vítkovské vrchoviny. Necelý kilometr jižně od pozemků se nachází hranice chráněného území Přírodního parku Oderské vrchy, který vznikl za účelem ochrany a zachování krajinného rázu. Obec Skřipov leží přibližně 16 km od města Opava v Moravskoslezském kraji. Skřipov je i název katastrálního území. V případě zájmu nás neváhejte kontaktovat.

### Podrobnosti:

Evidenční číslo:	4039
Kraj:	Moravskoslezský
Obec:	Skřipov
Katastr:	Skřipov

Výměra	30352m <sup>2</sup>
Terén	-

Cena celkem	990 000 Kč
Cena za m <sup>2</sup>	32 Kč


ID pro přímé jednání s kanceláří: 3077

### Prodejce


Karolína Kunzlová  
Mobil: +420 739 242 740  
E-mail: [kunzlova@fondrealit.cz](mailto:kunzlova@fondrealit.cz)

### Foto:

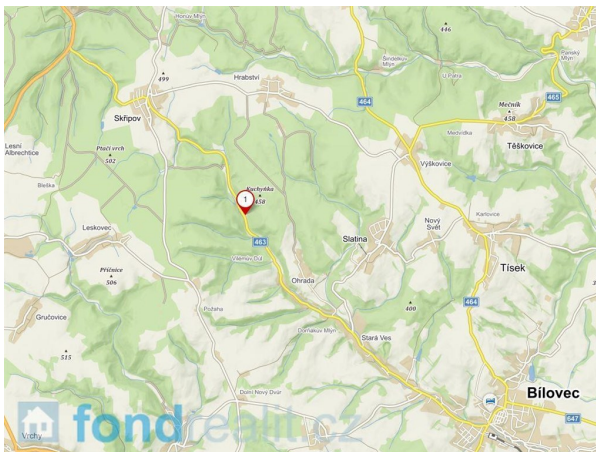




23/8.2017







---

[pozemkyafarmy.cz](http://pozemkyafarmy.cz)